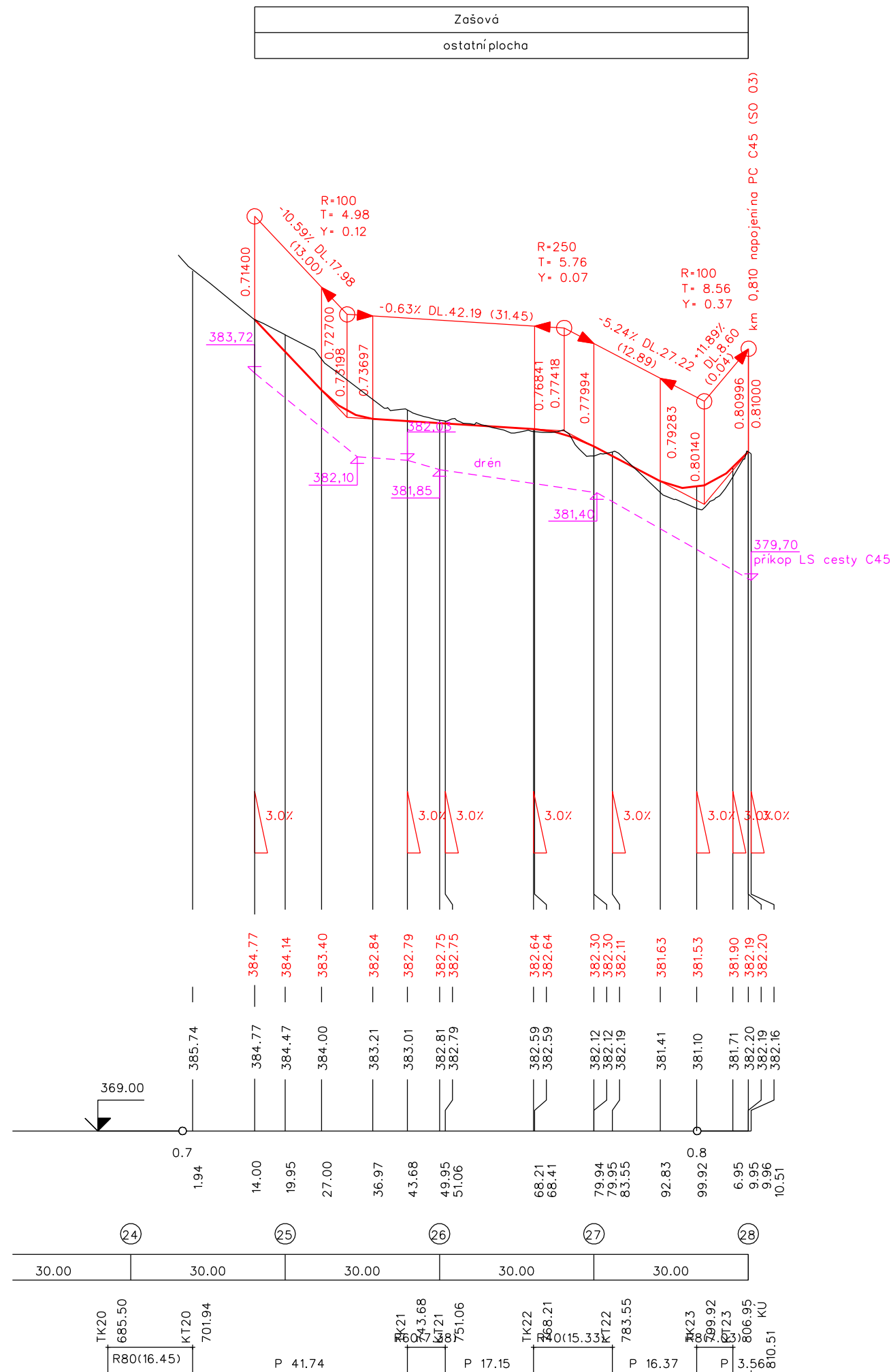
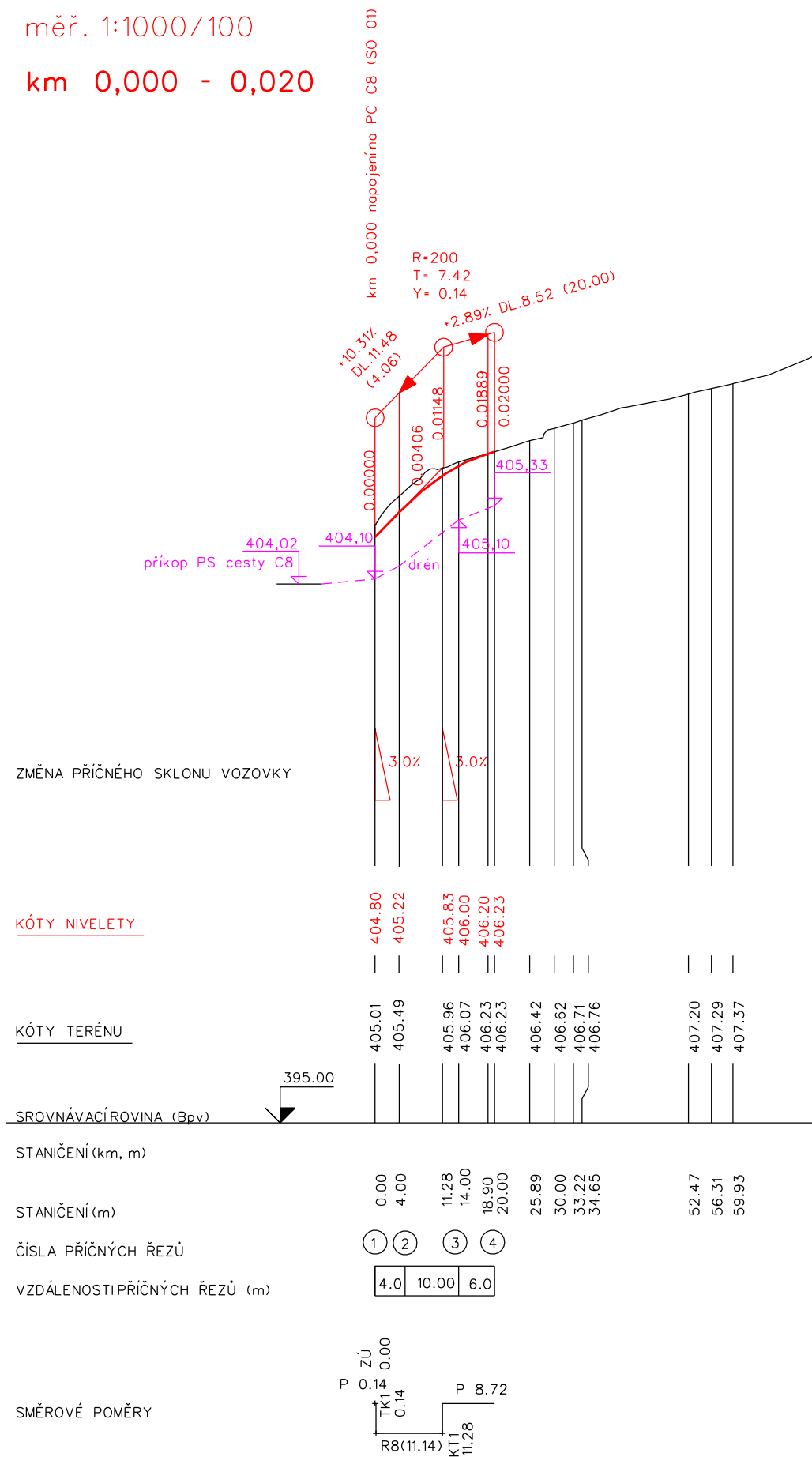



Zašová
ostatní plocha

km 0,000 - 0,020

km 0,714 - 0,810



VÝŠKOVÝ SYSTÉM: B_pv

Vypracoval	Zodpov.projektant	Hl. ing. projektu	Vedoucí střediska	 <div>AGPOL s.r.o. Jungmannova 153/12 779 00 Olomouc Česká republika</div>	
Opluštivá Alena	Ing. Plhák Václav	Ing. Skácel Miroslav	Ing. Vaculín O., Ph.D.		
<i>Opluštivá Alena</i>	<i>Plhák</i>	<i>Ing. Skácel</i>	<i>Vaculín O.</i>		
Místo stavby	Zašová	Kraj	Zlínský	Počet formátů	3 A4
Investor	ČR-SPÚ, KPÚ pro Zlínský kraj, pobočka Vsetín			Datum	05/2018
Akce - objekt	SO 02 Protipovodňová a protierozní opatření v trati Pohor v k.ú. Zašová			Stupeň	projekt
				Zakázkové číslo	2842/061
				Archivní číslo	2842
Příloha	Podélný profil polní cesty C44			Měřítko	Číslo výkresu C.2.2.2
				1:1000/100	